

La Belgique en cartes

Cahiers > La Belgique d'après > Infographie

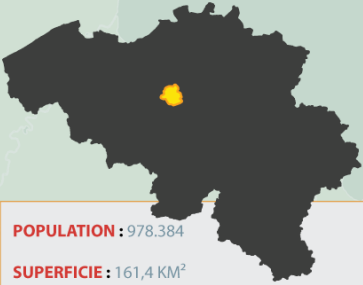
Le 26 octobre 2014 | Mise en ligne : **Lydia Magnoni**

| 1 messages

La Belgique est un pays fédéral, avec plusieurs niveaux de pouvoir : fédéral, régions et Communautés. Quelques cartes pour s'y retrouver.



RÉGION DE BRUXELLES-CAPITALE



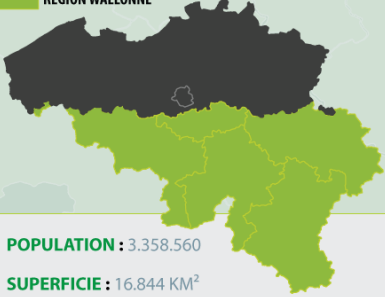
POPULATION : 978.384

SUPERFICIE : 161,4 KM²

PAS D'HYMNE OFFICIEL

FÊTE : 8 MAI

RÉGION WALLONNE



POPULATION : 3.358.560

SUPERFICIE : 16.844 KM²

HYMNE : LE CHANT DES WALLONS

FÊTE : TROISIÈME DIMANCHE DU MOIS DE SEPTEMBRE

COMMUNAUTE FRANÇAISE



POPULATION : LES FRANCOPHONES DE WALLONIE ET DE BRUXELLES

PAS DE TERRITOIRE DÉFINI

PAS D'HYMNE OFFICIEL

FÊTE : 27 SEPTEMBRE EN SOUVENIR DE LA VICTOIRE, EN 1830, DES PATRIOTES SUR LES TROUPES HOLLANDAISES DANS LE PARC DE BRUXELLES

RÉGION FLAMANDE

LA RÉGION FLAMANDE A FUSIONNÉ AVEC LA COMMUNAUTE FLAMANDE

POPULATION : 5.972.781

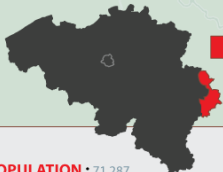
SUPERFICIE : 17.522 KM²

HYMNE : LE VLAAMSE LEEUW (LE LION FLAMAND)

FÊTE : 11 JUILLET, COMMÉMORATION DE LA BATAILLE DES EPERONS D'OR, EN 1302, AU COURS DE LAQUELLE LE COMTE DE FLANDRE, AVEC L'AIDE DES MILICES COMMUNALES, A BATTU LES TROUPES DU DE FRANCE PRÈS DE COURTRAI



COMMUNAUTE FLAMANDE



COMMUNAUTE GERMANOPHONE

POPULATION : 71.287

SUPERFICIE : 854 KM²

PAS D'HYMNE OFFICIEL

FÊTE : 15 NOVEMBRE, LE JOUR DE LA FÊTE DU ROI

